

**LEGENDA:**

Responsável pela gestão | Área de intervenção


 CMSJP | 2,3 ha

 EG/CMSJP | 9,9 ha

 Infraestruturas de Portugal | 28,6 ha

 Privados | 56,4 ha

RVF a beneficiar (ordem) | Comprimento

 3.ª Ordem - complementar | 15,9 Km

RPA a beneficiar (classe) | N.º

 Misto | 1

Limites Administrativos

 Limite do Concelho de São João da Pesqueira

 Limite de Freguesia

 Limite dos Concelhos Envolventes
**FONTE:**

CAOP 2019.0 (2019), Direção-Geral do Território, 2020.  
Cartografia Vetorial, Município de São João da Pesqueira, 2020.

RPA, Município de São João da Pesqueira, 2021.

RVF, Município de São João da Pesqueira, 2021.

Sistema de Referência e Datum: PT-TM06/ETRS89

Projeção Cartográfica: Transversa de Mercator

Município de São João da Pesqueira

MUNICÍPIO  
**PESQUEIRA**  
*Carrizada do Douro*